



**Ministério das Finanças
e do Fomento Empresarial**

**Direção Geral do Património
e de Contratação Pública**

Avenida Amílcar Cabral, CP n° 30
Cidade da Praia
República de Cabo Verde
Tel.: (+238) 260 74 71

ANEXO I- CADERNO DE ENCARGOS

PLANTA DE LOCALIZAÇÃO DAS JAZIDAS DE POZOLANAS

Anexo I – Caderno de Encargos





Ministério das Finanças



S. VICENTE

S. JALUZIA

S. JORJÃO

S. J

S. BAPTISTA

SANTAGO

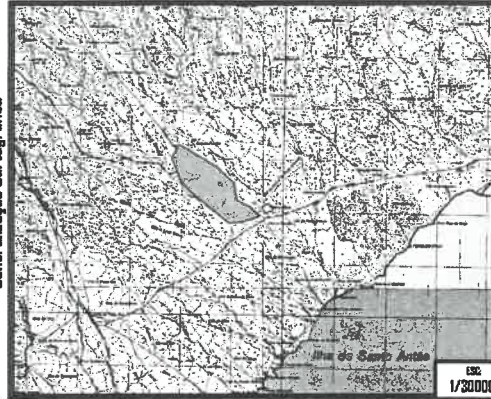
MAIG

FOG

EDVA



S.º ANTÃO / FUNDÃO



Generalização Cartográfica

ESQ
1/30000

LOCALIZAÇÃO DO PRÉDIO

ILHA de: S.º Antão

Concelho: Porto Novo

FREGUESIA: São João Baptista

LOCALIDADE: Fundão

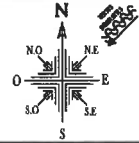
CONFRONTAÇÕES DO PRÉDIO

NORTE: Terrenos do Estado

SUL: Terrenos do Estado

ESTE: Terrenos do Estado

DESTE: Estrada Nacional



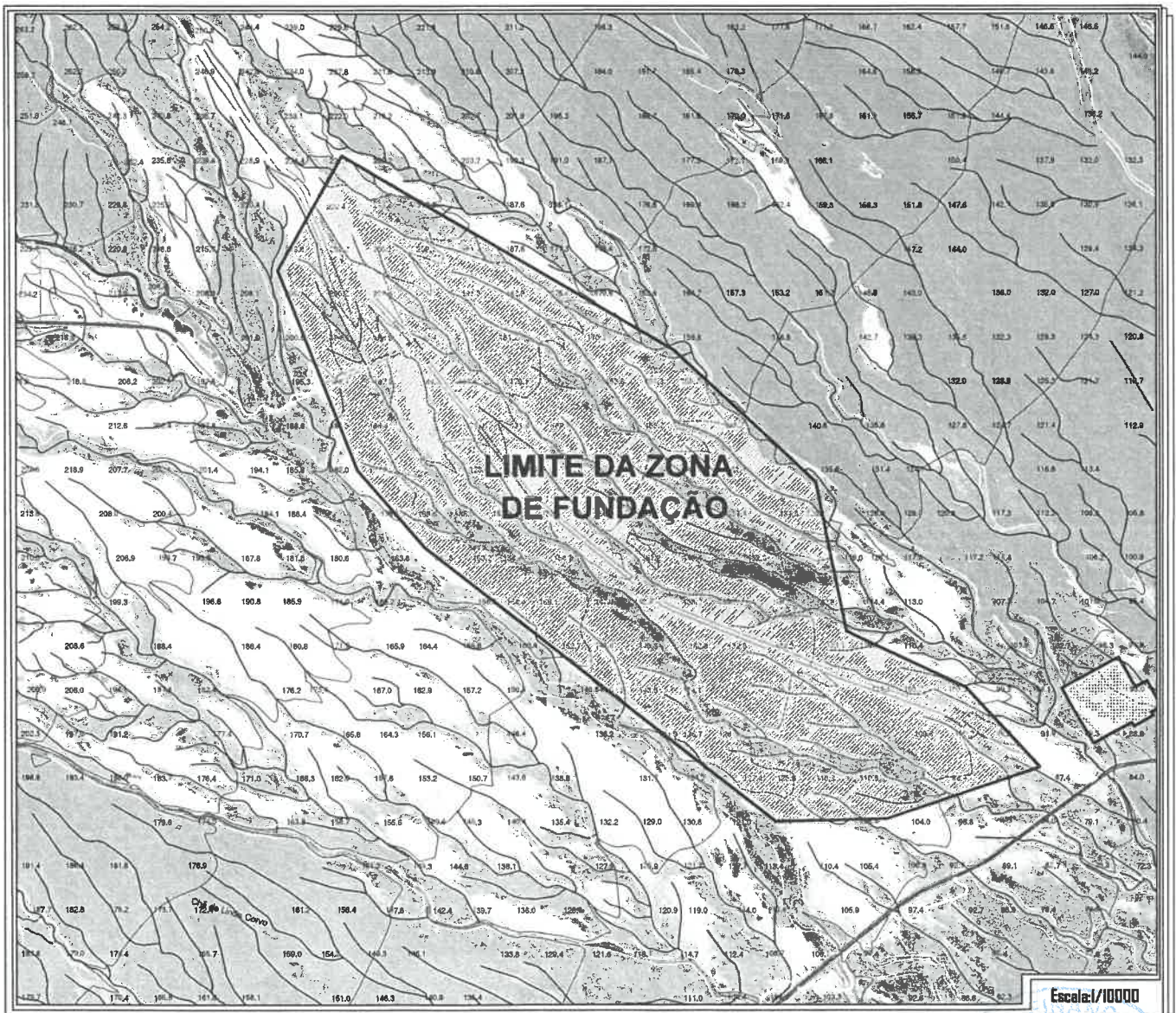
MINISTÉRIO DAS FINANÇAS E PLANEAMENTO

DIRECÇÃO GERAL DO PATRIMÓNIO E DE CONTRATAÇÃO PÚBLICA

PLANTA DE LOCALIZAÇÃO DE JAZIDAS DE POZOLANAS

ZONA DE: FUNDÃO

AREA TOTAL: 1081798.18m² / 108.18 ha



Escala: 1/10000

Projectão: Cônica Secante de Lambert

Elip: WGS 84

Coordenado Por: Fausto Carvalho

Elaborado Por: Nilton Ramos

Em: 03/ 03 / 2020

LEGENDA

Polígono da Zona de Fundação

Área: 1081798.18 m²

2.3 Pontos de Cota
— Linhe de Água
— Outros Caminhos
— Arvoredos

— Curva Nivel Mestra
— Curva Nivel Simples
— Limite Superior Escarpado
— Limite Superior Escarpado

— Estrada Antiga
— Eixo de outras Estradas
— Cifão de passagem de Água
— Caminhos Carreteiros
— Ribeiras

